PLANIMETRIA DELLO STATO DI FATTO

[SCALA 1:250]

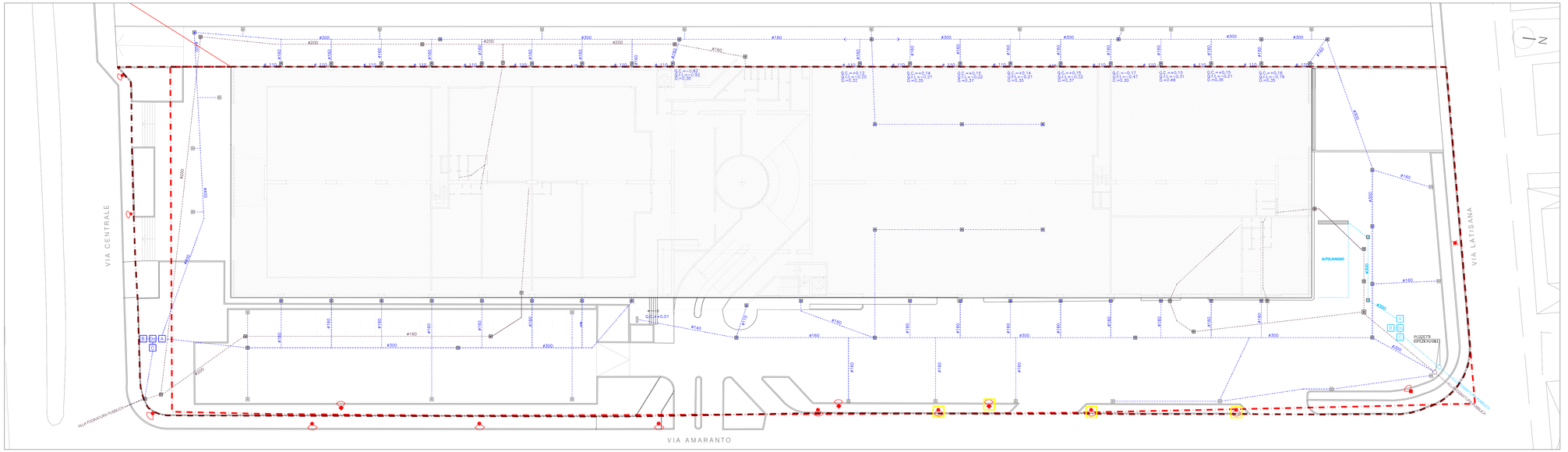

PLANIMETRIA DELLO STATO DI PROGETTO

[SCALA 1:250]

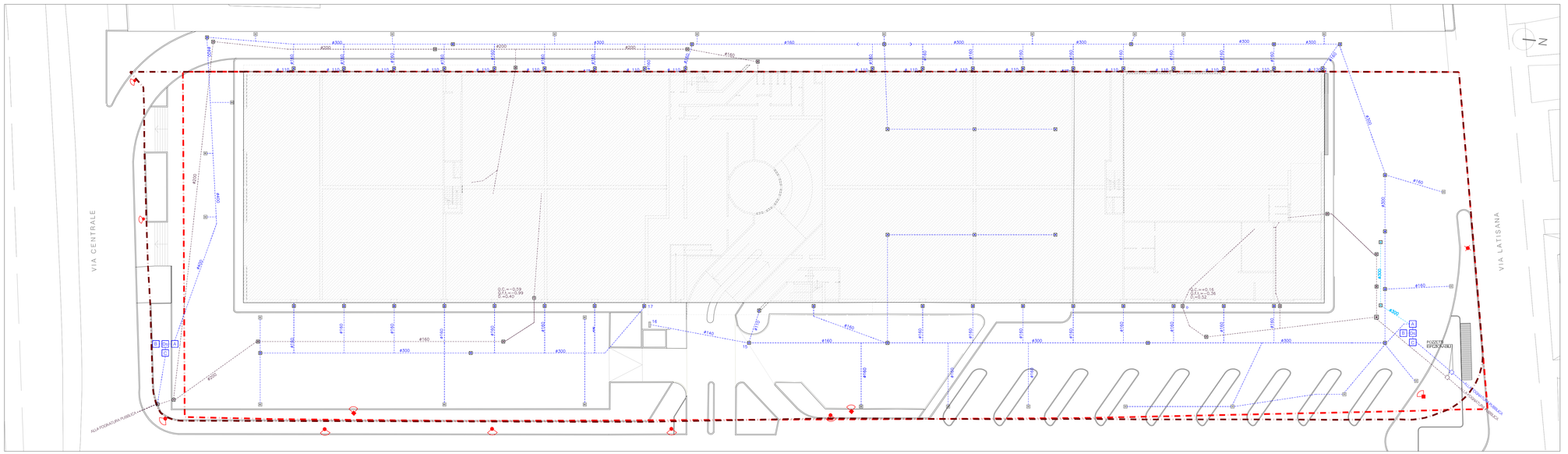

LEGENDA

- PERIMETRO AMBITO DI INTERVENTO
- PERIMETRO DI PROPRIETA' CATASTALE
- LINEA ACQUE BIANCHE
- LINEA ACQUE NERE
- LINEA ACQUE PROVENIENTI DALL'AUTOLAVAGGIO
- POZZETTI DI DEVIAZIONE
- CADITOIE
- A — VASCA RACCOLTA FANGHI
- Ds — VASCA RACCOLTA OLI
- B — ACCUMULO OLI ESTRATTI
- C — POZZETTO PRELIEVO CAMPIONI
- ILLUMINAZIONE STRADALE -PUNTO LUCE ESISTENTE
- ILLUMINAZIONE PEDONALE -PUNTO LUCE ESISTENTE
- ILLUMINAZIONE PIAZZALE -PUNTO LUCE ESISTENTE
- ILLUMINAZIONE STRADALE -PUNTO LUCE ESISTENTE DA RIMUOVERE
- ILLUMINAZIONE PIAZZALE -PUNTO LUCE ESISTENTE DA RIMUOVERE

N.B.
LA DISTRIBUZIONE INTERNA DELLE UNITA', ACCENNATA NELLA RAPPRESENTAZIONE, E' PURAMENTE INDICATIVA

COMUNE DI LIGNANO SABBIADORO

PIANO PARTICOLAREGGIATO PER LA REALIZZAZIONE DI UN'AUTOSTAZIONE ALL'INTERNO DEL PARKINT TRA VIA AMARANTO, VIA LATISANA E VIA CENTRALE E CAMBIO DI ZONA OMOGENEA AL PIANO TERRA DA S1e A S1a

PROVINCIA DI UDINE

PIANO ATTUATIVO COMUNALE

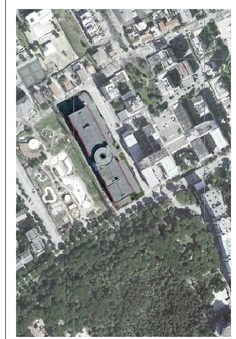

Proponente

Progetto Piano Attuativo Comunale

M. P. & T. Engineering S.r.l.
37136 - Viale della Fiera 14 - Verona - Italia
Tel 0039 045 509970
Fax 0039 045 503277
mpet@mpet.it
Il tecnico incaricato

PROCEDIMENTO: P.A.C.

OGGETTO: RETE DI SMALTIMENTO DELLE ACQUE METEORICHE E ACQUE REFLUE DELLO STATO DI FATTO E DI PROGETTO

ELABORATO: T07

PROGETTO: C.5/352

FILE: T07 schema fognario.dwg

DATA: 0_MPET

SCALA: 1:250

R	DATA	DESCRIZIONE	DIS.	CONT.	APPR.
			AB/Ital.	Ital.	SM
00	18/02/2015	Integrazione PAC			

Il presente disegno è di proprietà della società M.P.&T. Engineering S.r.l. che tutelerà i propri diritti a termine di Legge.
Diffusione e riproduzione non ammessi in conformità alle leggi vigenti.
This drawing is property of M. P. & T. Engineering S.r.l. that will protect its rights by law. Reserved diffusion and copy according with law.