



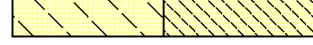
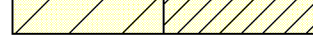









LEGENDA

DI ZONIZZAZIONE

VARIANTE







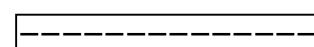
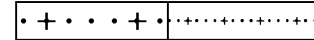
37

Elaborato esecutivo

	Zona A - Di nucleo storico
	Zona B1 - Di completamento, intensiva
	Zona B2 - Di completamento, estensiva
	Zona C - Di espansione
	Zona D2H2 - Produttiva, prevista
	Zona D3H3 - Produttiva, esistente
	Zona F4 - Di tutela ambientale, in area lagunare
	Zona G1 RA - Turistica, residenziale-alberghiera
	Zona G1 RC - Turistica, ricettivo-complementare
	Zona I2 - Direzionale, di accoglienza
	Zona L1 - Portuale, di interesse regionale
	Zona L2 - Portuale, di interesse comprensoriale
	Zona S - Per servizi ed attrezzature collettive

1a = autostazione;	4a = attrezzatura sanitaria;
1b = deposito di autolinee;	4b = centro di aggregazione;
1c = parcheggio di interscambio;	4c = centro per infanzia;
1d = parcheggio a raso;	4d = cimitero;
1e = parcheggio a raso o multipiano;	4e = soggiorno per vacanza di turismo sociale;
1f = servizio stradale;	4f = struttura assistenziale per anziani;
(c) = copribile;	4g = struttura assistenziale per disabili;
(m) = misto;	4h = terme;
2a = biblioteca;	5a = arena estiva;
2b = capitaneria di porto;	5b = arenile;
2c = carabinieri;	5c = bosco;
2d = centro civico e/o vita associativa;	5d = golf;
2e = cinema;	5e = imboscamento;
2f = culto;	5f = parco per divertimenti;
2g = guardia di finanza;	5g = parco zoo;
2h = intrattenimento;	5h = sport, spettacolo e ricreazione;
2i = polizia comunale;	5i = verde di connettivo e arredo;
2l = pubblica sicurezza;	5l = verde elementare;
2m = uffici amministrativi;	5m = verde di quartiere e parco urbano;
2n = vigili del fuoco;	5n = verde territoriale;
3a = asilo nido;	6a = canile e gattile;
3b = scuola materna;	6b = centro per rifiuti;
3c = scuola elementare;	6c = depuratore;
3d = scuola media inferiore;	6d = impianto per servizio a rete;
3e = scuola media superiore;	6e = magazzino;
	6f = mercato.

 **Zona T - Di parcheggio privato**

	Zona V1 - Di verde privato, di servizio
	Zona V2 - Di verde privato, di protezione
	Area di riqualificazione urbana, perimetro
	Area di incentivazione della residenza stabile, perimetro
	Area di rispetto del verde urbano, perimetro
	Fronte commerciale
	Vincolo a destinazione d'uso alberghiera
	Area di villaggio albergo
	Area di palazzetto dello sport
	Area di impianto natatorio coperto
	Vincolo culturale di cui a Dlgs 42/2004, opera dichiarata
	Edificio di interesse storico-artistico o documentale
	Vincolo paesaggistico di cui a Dlgs 42/2004, bene individuato
	Vincolo paesag di cui a Dlgs 42/2004, limite da battigia o da corso d'acqua
	Sito di importanza comunitaria di cui a direttiva Cee 92/43, perimetro
	Zona di protezione speciale di cui a Dpr 357/1997, art. 6
	Albero di interesse paesaggistico
	Sito di interesse archeologico
	Vincolo idrogeologico di cui a Rd 3217/1923
	Viabilità, esistente / prevista
	Percorso ciclabile, esistente
	Percorso ciclabile, previsto
	Acquedotto, adduttrice
	Gasdotto, media pressione
	Elettrodotto, alta tensione
	Fognatura, condotta a mare o collettore principale
	Acqua
	Argine
	Limite di impianto
	Limite di distanza
	Piano regolatore particolareggiato previgente, perimetro
	Piano regolatore particolareggiato previsto, perimetro
	Territorio comunale, limite