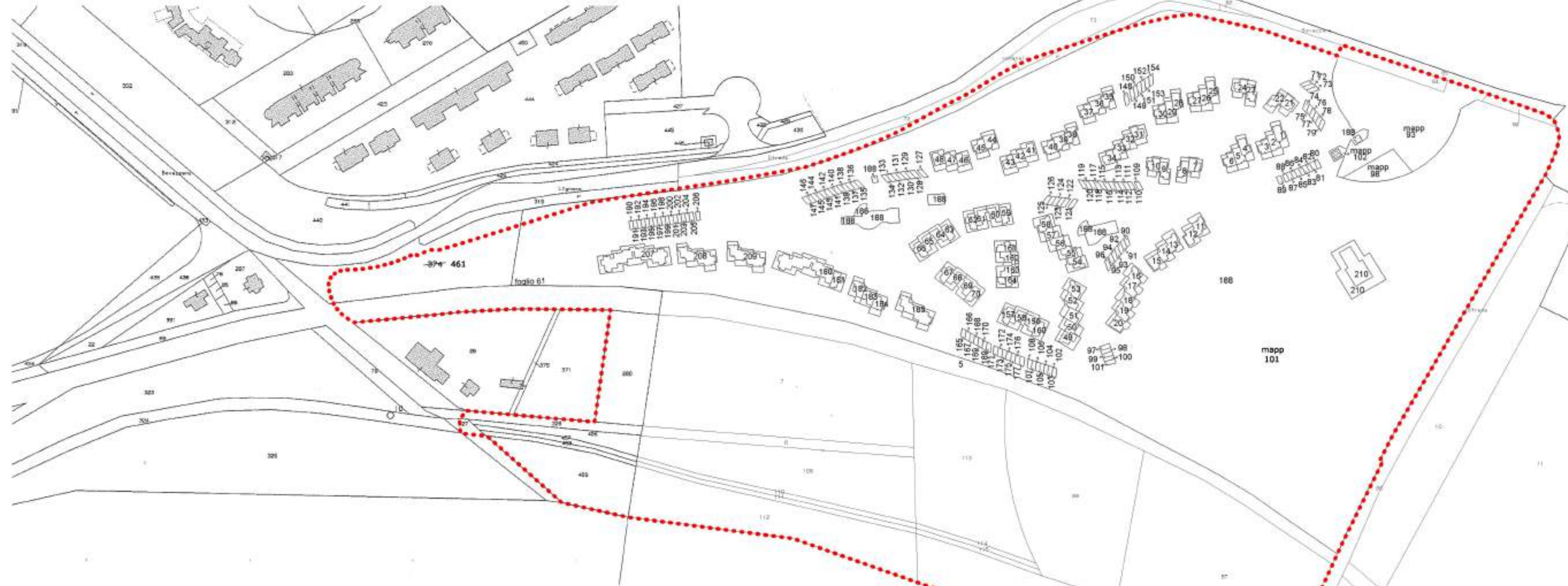


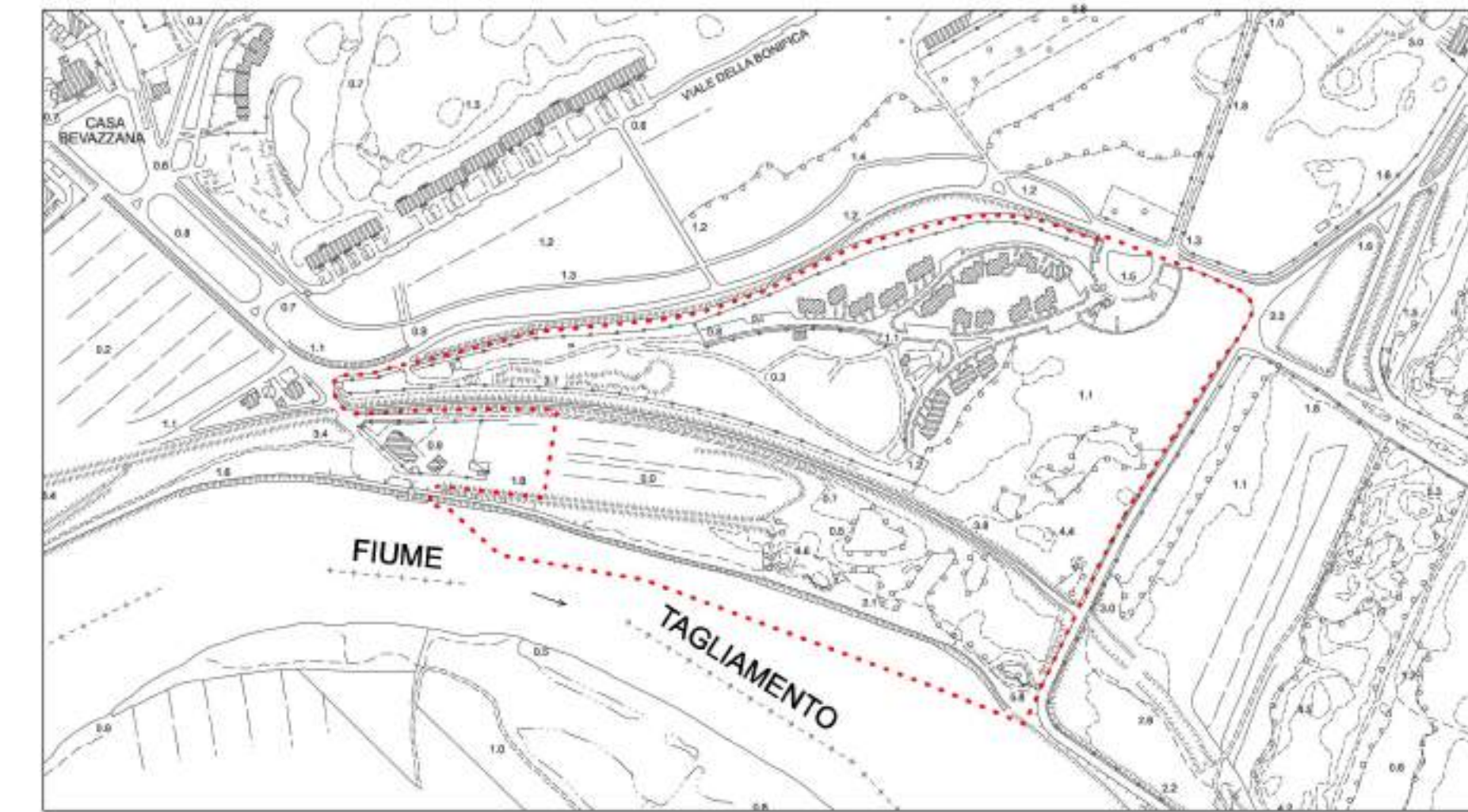
estratto PRGC vigente - 1/5.000












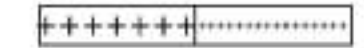
estratto catastale - 1/2.000



estratto CTRN 2003 - 1/5.000




ESTRATTO LEGENDA

-  Zona G1 RC - Turistica, ricettivo-complementare
-  Zona S - Per servizi ed attrezzature collettive
-  Scen. Silm. Sb.
-  Vincolo paesag. di cui a Dlgs 42/2004, limite da battaglia o da corso d'acqua
-  Vincolo idrogeologico di cui a Rd 3217/1923
-  Viabilità, esistente / prevista
-  Acqua
-  Argine
-  Piano regolatore particolareggiato previgente, perimetro
-  Piano regolatore particolareggiato previsto, perimetro

ortofoto 1/5.000



 Perimetro del PAC

$\pm 0,00$ quota ortometrica (quota ortometrica fondo)*
*quota riferita al livello medio marino



regione autonoma friuli venezia giulia
comune di lignano sabbadoro

PAC
plano attuativo comunale di iniziativa privata denominato "CASABIANCA"

stato di fatto: rilievo planoaltimetrico, estratto PRGC vigente, estratto catastale, estratto CTRN, ortofoto
scala 1:5000 - 1:2000 - 1:1000

1

Gennaio 2015
aggiornamento febbraio 2017

arch. giorgio del fabbro
via roma 1 udine
tel 0432501889 fax 0432298792 e-mail giorgio.delfabro@archworkpac.it pec: giorgio.delfabro@archworkpac.it
collaborazione: geom. daniele gemelli - arch. matteo tonigo

rilevato planoaltimetrico - 1/1.000