

m.s. **ARCHITETTO**  
 viale Europa 27/b  
 33054 Lignano S.  
 udine Italy  
 t. 348 7098610  
 f. 0431 71460  
 marco@sostero.it

PROVINCIA DI UDINE  
 CITTA' DI LIGNANO SABBIA DORO

# PAC LOVATO 2.1

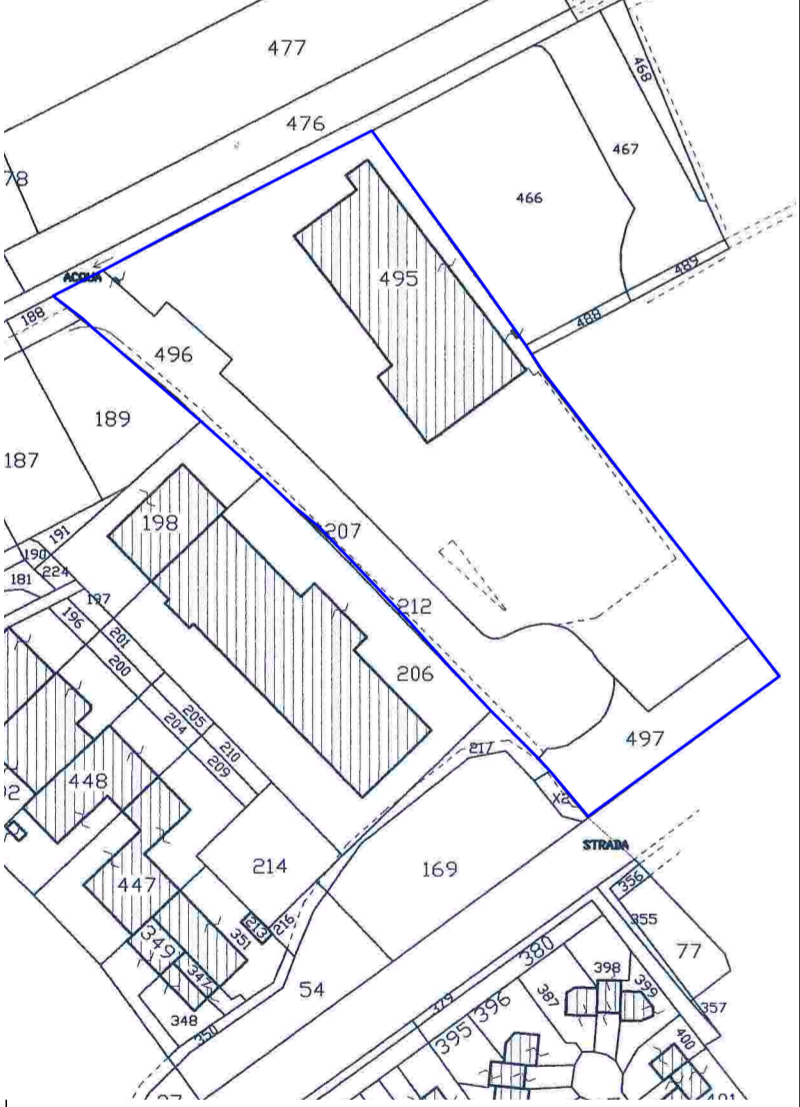
UBICAZIONE CATASTALE  
 FOGLIO N. 41 MAPPALI 495-496-497

COMMITTENTE  
**LIDL Italia s.r.l.**  
 Via Augusto Ruffo 36, Arcole (VR)

CONTENUTO TAVOLA  
**COMPARAZIONE STATO DI FATTO P.R.P.C. LOVATO 2 STATO DI PROGETTO PAC LOVATO 2.1**

PROGETTO URBANISTICO **03 B**  
 SCALARE 1:500

ESTRATTO DI MAPPA 1:2000



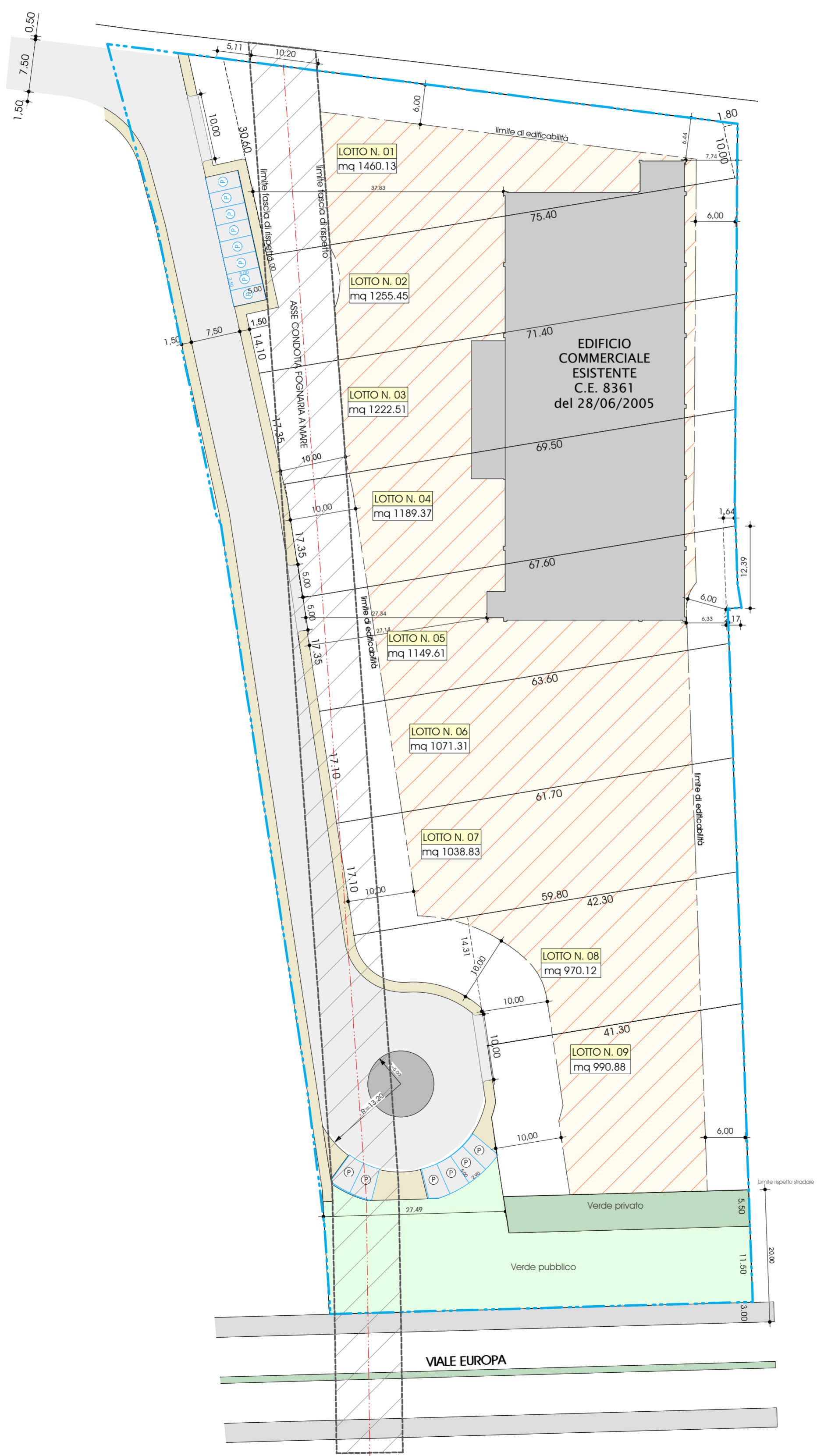
QUOTE DI LIVELLO	ESISTENTE	RUSTICO	FINITO
PIANTE PLANIMETRIE	±0.00	±0.00	±0.00

REVISIONE	DATA
00	16/03/2015

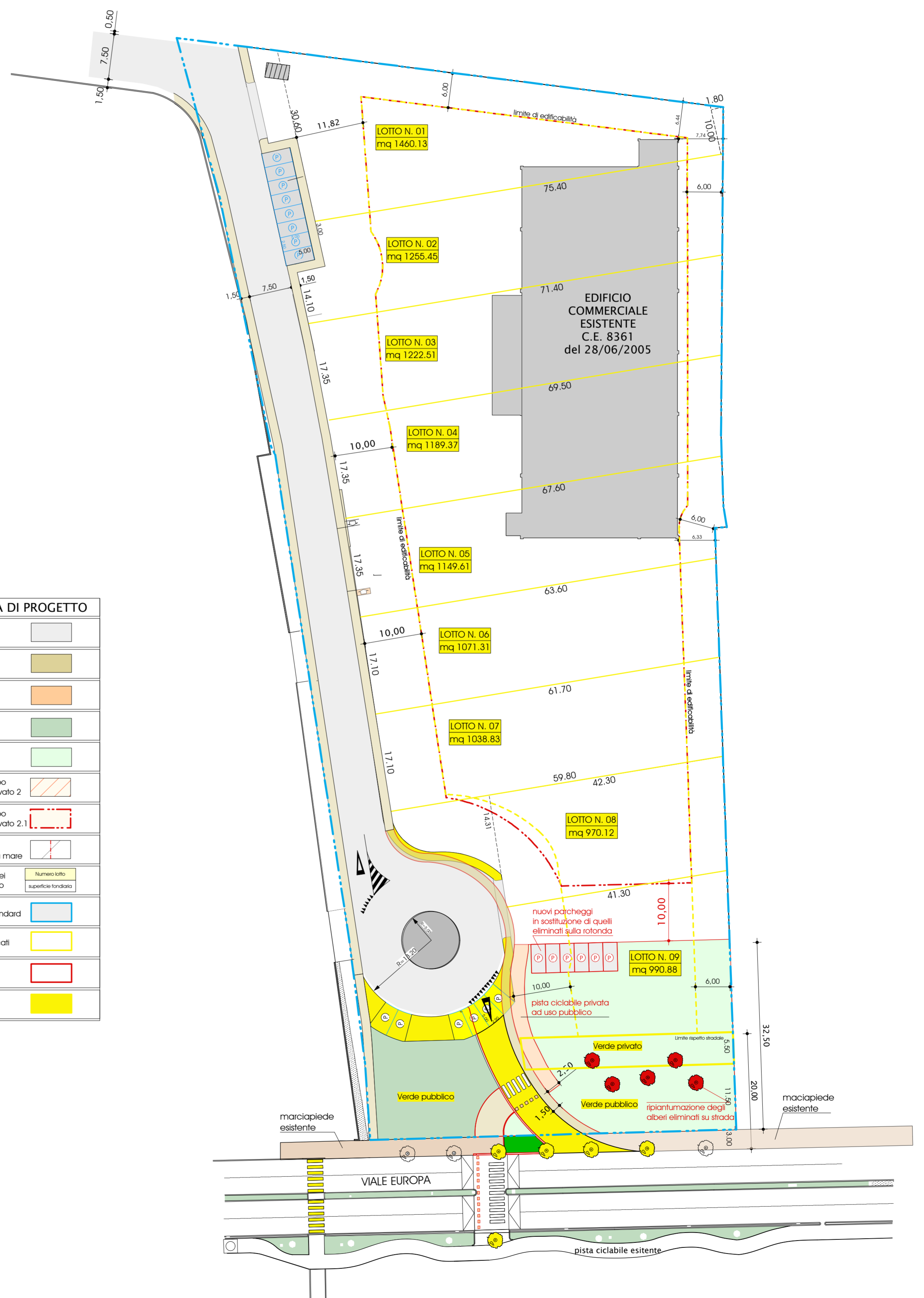
IL PROGETTISTA  
 ordine degli architetti pianificatori e conservatori della provincia di udine  
**sostero marco**  
 albo sez. A/a numero 1364  
 architetto

A TERMINI DI LEGGE CI SERBAMMO LA PROPRIETA' DI QUESTO DOCUMENTO.  
 IL CONTENUTO DI QUESTA MAPPA NON PUO' ESSERE RIPRODOTTO, DUBBIATO O USATO SENZA AUTORIZZAZIONE SCRITTA.

## STATO DI FATTO P.R.P.C. "LOVATO 2"



## COMPARAZIONE STATO DI FATTO P.R.P.C. "LOVATO 2" STATO DI PROGETTO P.A.C. LOVATO 2.1



LEGENDA DI PROGETTO	
Viabilità	[Linea grigia]
Marciapiede pedonale	[Linea marrone]
Pista ciclabile	[Linea arancione]
Verde privato	[Linea verde scuro]
Verde pubblico	[Linea verde chiaro]
Massimo inviluppo dei fabbricati Lovato 2	[Linea tratteggiata arancione]
Massimo inviluppo dei fabbricati Lovato 2.1	[Linea tratteggiata verde]
Fascia di rispetto della condotta a mare	[Linea tratteggiata grigia]
Identificazione dei lotti - stato di fatto	[Linea gialla tratteggiata]
Parcheggi di standard	[Linea blu tratteggiata]
Perimetri modificati	[Linea gialla solida]
Nuovi perimetri	[Linea rossa solida]
Aree modificate	[Linea gialla solida]