
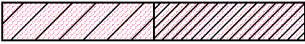






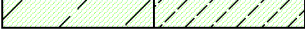



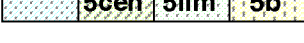


LEGENDA

DI ZONIZZAZIONE

	Zona A - Di nucleo storico
	Zona B1 - Di completamento, intensiva
	Zona B2 - Di completamento, estensiva
	Zona C - Di espansione
	Zona D2H2 - Produttiva, prevista
	Zona D3H3 - Produttiva, esistente
	Zona F4 - Di tutela ambientale, in area lagunare
	Zona G1 RA - Turistica, residenziale-alberghiera
	Zona G1 RC - Turistica, ricettivo-complementare
	Zona I2 - Direzionale, di accoglienza
	Zona L1 - Portuale, di interesse regionale
	Zona L2 - Portuale, di interesse comprensoriale
	Zona S - Per servizi ed attrezzature collettive

1a = autostazione;
1b = deposito di autolinee;
1c = parcheggio di interscambio;
1d = parcheggio a raso;
1e = parcheggio a raso o multipiano;
1f = servizio stradale;
(c) = copribile;
(m) = misto;

2a = biblioteca;
2b = capitaneria di porto;
2c = carabinieri;
2d = centro civico e/o vita associativa;
2e = cinema;
2f = culto;
2g = guardia di finanza;
2h = intrattenimento;
2i = polizia comunale;
2l = pubblica sicurezza;
2m = uffici amministrativi;
2n = vigili del fuoco;

3a = asilo nido;
3b = scuola materna;
3c = scuola elementare;
3d = scuola media inferiore;
3e = scuola media superiore;

4a = attrezzatura sanitaria;
4b = centro di aggregazione;
4c = centro per infanzia;
4d = cimitero;
4e = soggiorno per vacanza di turismo sociale;
4f = struttura assistenziale per anziani;
4g = struttura assistenziale per disabili;
4h = terme;

5a = arena estiva;
5b = arenile;
5c = bosco;
5d = golf;
5e = imboscamento;
5f = parco per divertimenti;
5g = parco zoo;
5h = sport, spettacolo e ricreazione;
5i = verde di connettivo e arredo;
5l = verde elementare;
5m = verde di quartiere e parco urbano;
5n = verde territoriale;

6a = canile e gattile;
6b = centro per rifiuti;
6c = depuratore;
6d = impianto per servizio a rete;
6e = magazzino;
6f = mercato.



Zona T - Di parcheggio privato

	Zona V1 - Di verde privato, di servizio
	Zona V2 - Di verde privato, di protezione
	Area di riqualificazione urbana, perimetro
	Area di incentivazione della residenza stabile, perimetro
	Area di rispetto del verde urbano, perimetro
	Fronte commerciale
	Vincolo a destinazione d'uso alberghiera
	Area di villaggio albergo
	Area di palazzetto dello sport
	Area di impianto natatorio coperto
	Vincolo culturale di cui a Dlgs 42/2004, opera dichiarata
	Edificio di interesse storico-artistico o documentale
	Vincolo paesaggistico di cui a Dlgs 42/2004, bene individuato
	Vincolo paesag di cui a Dlgs 42/2004, limite da battigia o da corso d'acqua
	Sito di importanza comunitaria di cui a direttiva Cee 92/43, perimetro
	Zona di protezione speciale di cui a Dpr 357/1997, art. 6
	Albero di interesse paesaggistico
	Sito di interesse archeologico
	Vincolo idrogeologico di cui a Rd 3217/1923
	Viabilità, esistente / prevista
	Percorso ciclabile, esistente
	Percorso ciclabile, previsto
	Acquedotto, adduttrice
	Gasdotto, media pressione
	Elettrodotto, alta tensione
	Fognatura, condotta a mare o collettore principale
	Acqua
	Argine
	Limite di impianto
	Limite di distanza
	Piano regolatore particolareggiato previgente, perimetro
	Piano regolatore particolareggiato previsto, perimetro
	Territorio comunale, limite