

PAC
piano attuativo comunale di iniziativa privata denominato "CASABIANCA"

Destinazione d'uso del suolo su base fondiaria (cfr. tav.P2.1) di cui:
PRPC previgente denominato "CASABIANCA" approvato con delibera CC n.17 del 28/04/1988
scala 1:1000



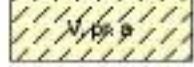








0

Gennaio 2015
aggiornamento febbraio 2017

arch. giorgio del fabbro
viao. puzos 1 udine

tel. 0432501869 fax 0432289792 e-mail giorgio.delfabbro@landsystem.it pac.giorgio.delfabbro@archiwordpec.it
collaborazione: geom.daniela.gemelli - arch.ricardo.del.fabro



-  Perimetro del PRPC approvato con delibera CC n.17 del 28/04/1988
-  V pr aa Zona a verde attrezzato alberato privato
-  V pr a Zona a verde attrezzato non alberato privato
-  V at pr g Zona a verde attrezzato golenale privato
-  V at pu Zona a verde attrezzato golenale pubblico
-  V ar pu Zona a verde di aredo pubblico
-  P Zona per parcheggi pubblici
-  Zona per servizi al villaggio turistico
-  Zona per residenze turistiche
-  Zona di raccordo alla viabilità esistente
-  * Attrezzature per la balneazione

