

REGIONE FRIULI VENEZIA GIULIA
PROVINCIA DI UDINE
**COMUNE DI
LIGNANO SABBIAADORO**

PIANO ATTUATIVO COMUNALE DI INIZIATIVA PRIVATA DENOMINATO
"OASI"

18

ASSEVERAZIONI

LIBICAZIONE

Foglio 50
Mappali 235 / 286 / 287 / 354

RIFERIMENTI

28 - "g1 ra"
turistico, residenziale-alberghieri

data 24-02-2018

aggiornamenti

Viale Europa

PROGETTISTA

Mauro Rossetto architetto



Mauro Rossetto architetto

piazza Savorgnan, 3
33050 Marano Lagunare - Udine -
Info@maurorossetto.com
t. 0431. 640415 - f. 0431. 640782
p. 339. 1915712
cf. RSS MRA 66F-09 L483W
p. iva 01869370302

COMMITTENTE

OASI LIGNANO S.R.L.
società a responsabilità limitata con sede
viale Rocca, 13 cap. 33053 Latisana (Udine)
p.iva 03445190386

Legale Rappresentante Vaconcio Sergio
nato a Padova (PD) il 29. 11. 1941
residente a Lignano Sabbiadoro
in via san Giuliano, 13 cap. 33054
C. F. VCN SRG 41S29 G224B

Il progettista si riserva a termine di legge (art. 2575 CC) la proprietà del seguente disegno con divieto di riprodurlo o di renderlo noto a terzi senza la sua approvazione



VERIFICA DELLA SIGNIFICATIVITA' DELLE PREVISIONI DEL PAC
ALL'INCIDENZA SUI SITI DELLA RETE NATURA 2000

- 1) **Denominazione del piano** : P.A.C. denominato “OASI”;
- 2) **Denominazione e codice dei siti Natura 2000 e/o delle ZPS:**
PINETA DI LIGNANO (IT3320038) E LAGUNA DI MARANO (IT3320037)
- 3) **Descrizione sintetica del PAC** :
l'ambito interessato dal PAC riguarda un lotto di terreno posto a Lignano Sabbiadoro, catastalmente distinto al Foglio 50 mappale 285 / 286 / 287 / 354, dalla superficie di 65.761 mq. Il vigente dal Prgc vigente – variante n. 37 succ. fino alla 51– include il lotto di terreno in argomento in zona G1RA – turistica, residenziale - alberghiera della Città di Lignano Sabbiadoro prevede il vincolo di destinazione d'uso alberghiera ricettivo turistico residenziale previo approvazione di un PAC piano attuativo comunale di iniziativa privata con progetto per la realizzazione, di un comparto turistico alberghiero e residenziale per una volumetria massima edificabile pari a 26.304,40 mc.
- 4) **Descrizione sintetica dei siti Natura 2000:**
 - a) Pineta di Lignano, il sito è posto alle spalle di Lignano Sabbiadoro ed è caratterizzato da un vasto sistema di dune ed ambienti umidi con un estensione di 123 ettari collocata nei pressi del fiume Tagliamento, occupata sia da pineta che da zone scoperte presso le quali è stata individuata la “stipa Veneta Moraldo” appartenente alle specie prioritarie di cui all'allegato II della Direttiva 92/43 CEE nonché altre specie vegetali rare.
 - b) Laguna di Marano e Grado, il sito rappresenta uno dei maggiori sistemi lagunari d'Italia ed include una grande zona umida salmastra formatasi in seguito alla diversa velocità di deposito dei fiumi alpini Isonzo e Tagliamento rispetto a quelli di risorgiva. Significativa è la zona umida più settentrionale nel mare mediterraneo, ove molte specie di uccelli trovano ambiente ideale di sosta e soggiorno. Il territorio di Lignano vede interessata una minima porzione del sito nei pressi della Litoranea Veneta, destinato a casse di colmata e dall'impianto comunale della gestione dei rifiuti solidi urbani.
- 5) **Criteri di valutazione:**
 - a) **Descrizione dei singoli elementi che possono produrre un impatto sul sito “Natura 2000” e sistemi di mitigazione adottati dal piano;** L'area in argomento è situata nella zona periferica nord ovest di Lignano Sabbiadoro e su di essa è già esistente alcuni manufatti ed edifici a servizio delle aree scoperte campi da tennis e piscine. Il Piano Particolareggiato prevede la realizzazione di un complesso turistico alberghiero e residenziale. La pineta di Lignano –Riviera Nord dista circa 7 Km dall'area oggetto di PAC, quindi non vi è nessuna interazione tra il piano ed il SIC.
 - b) **Descrizione di eventuali impatti diretti, indiretti, secondari del piano sul sito “Natura 2000” in relazione ai seguenti elementi;**
 - Dimensione delle aree interessate al piano in termini assoluti ed in rapporto alle dimensioni del territorio di competenza; Il PRPC interessa una superficie di 65.761 mq con destinazione turistico alberghiero e abitativo, ha come obiettivo la riqualificazione delle aree denominate oasi attualmente in completo stato di abbandono e che consisterà nella demolizione degli edifici e delle strutture esistenti e la ricostruzione un nuovo complesso turistico residenziale come previsto dalle disposizioni urbanistiche della Vigente Variante Generale al PRGC che determineranno un volume totale supera i 5000 mc. Secondo quanto previsto

dall'art.1 punto 1 sezione 2.1.1 per interventi superanti i 5000 mc il PRG si attua mediante PRPC;


- Localizzazione del sito Natura 2000: Il SIC Pineta di Lignano è posto all'estremità occidentale del territorio di Lignano Sabbiadoro, lungo la sponda sinistra del fiume tagliamento. Il SIC Laguna di Marano interessa l'intera area entro il litorale adriatico, il cui margine lambisce il territorio di Lignano per una larghezza di circa 4 km. Tenuta dall'argine idraulico rialzato, con porticciolo nautico e darsena di Sabbiadoro.
- Fabbisogno di risorse: L'approvvigionamento idrico dell'area in questione avviene ed avverrà mediante linea dell'acquedotto.
- Emissioni: il piano prevede il mantenimento del vincolo alberghiero con ampliamento del fabbricato esistente su di un area completamente urbanizzata, dotata di tutte le linee tecnologiche (luce gas Telecom fognatura). Non vi sono correlazioni con i due SIC interessati.
- Rumore: la tipologia alberghiera prevede l'emissione di rumori compatibili con le distanze dai SIC senza disturbo significativo dal punto di vista acustico.
- Variazioni dei trasporti: il Prpc non interviene sul sistema viario comunale in quanto l'area interessata è ubicata in zona già urbanizzata ed edificata, l'obiettivo quindi è quello di mantenere la viabilità esistente.

6) **Valutazione riassuntiva finale:**

Per quanto sopra detto è possibile concludere che non si producono effetti significativi sui SIC Natura 2000 "pineta di Lignano" e "Laguna di Marano e Grado" a seguito della realizzazione del PRPC denominato "OASI

Marano Lagunare, li mercoledì 4 luglio 2018

Il Progettista
Mauro Rossetto architetto



REGIONE FRIULI VENEZIA GIULIA
Provincia di Udine

COMUNE DI LIGNANO SABBIAADORO

Piano Attuativo Comunale di Iniziativa Privata – P.A.C. denominato “OASI”

ASSEVERAZIONE

Il sottoscritto Arch. Mauro ROSSETTO con studio in Piazza Savorgnan n°3 in Marano Lagunare (UD), in qualità di progettista del P.A.C. o P.R.P.C. di iniziativa privata denominato “OASI”, relativo alla realizzazione di un **PAC piano attuativo comunale di iniziativa privata** (ex. art. 25 comma 3 lettera a) della Lr. 5/2007 e s.m.i.) comparto turistico "oasi" (zto - "g1 ra" - turistica, residenziale-alberghiera - dal Prgc vigente – variante n. 37 succ. fino alla 51) relativo alla realizzazione, in comparto turistico alberghiero e abitativo. In zona zto - "g1 ra" - turistica, residenziale-alberghiera - della vigente variante generale al Prgc. della Città di Lignano Sabbiadoro, prospiciente la viabilità pubblica di Viale Venezia, sul terreno catastalmente distinto al foglio 50 mappale 285 / 286 / 287 / 354 di proprietà della Società **OASI LIGNANO S.R.L.** ” con sede in via Rocca 13 a Latisana (UD) – P.I. 33446190236 legalmente rappresentata dal signor Sergio VACONDIO nato a Padova il 29.11.1941 C.F. VCN SRG 41S29 G224B, residente in Via San Giuliano 13 a Lignano Sabbiadoro (UD)


DICHIARA

la non necessità della rete gas nel progetto in oggetto

Marano Lagunare, lì mercoledì 4 luglio 2018

Il Progettista

Mauro Rossetto architetto



ASSEVERAZIONE INERENTE IL RISPETTO DELLE PREVISIONI DI PRGC

RESA SOTTOFORMA DI DICHIARAZIONE SOSTITUTIVA DELL'ATTO DI NOTORIETA'

Ai sensi degli artt. 21, 38 e 47 del D.P.R. 28/12/2000 n. 445

Il sottoscritto professionista abilitato			
cognome, nome	Rossetto Mauro		
nato a	Udine	il	09 giugno 1966
con studio a	Marano Lagunare	CAP/PROV.	Udine
in via	Piazza Savorgnan	n	3
CF/Partita IVA	C.F. RSS MRA 66H09 L483W P. I.V.A 01869370302		
telefono	3391915712	fax	
e-mail	info	@	maurorossetto.com
PEC	mauro.rossetto	@	archiworldpec.it
albo	architetti	PROV.	Udine n. 955

in qualità di progettista

DEL PAC DENOMINATO OASI

DELLA VARIANTE N. AL PIANO ARCHIVIATO AL N.

distinto catastalmente come segue:

foglio 50 mappale/i 285-286-287-354 sub

ricadente in Zona Territoriale Omogenea:

G 1 R A

A S S E V E R A

sotto la propria personale responsabilità

che le previsioni del PAC di cui all'oggetto:

- osservano le indicazioni del PRGC vigente;**
- osservano le indicazioni delle eventuali Direttive approvate** in regime di salvaguardia (ai sensi degli artt. 20 e 63 ter della L.R. 5/2007);
- osservano le indicazioni delle eventuali Varianti adottate** in regime di salvaguardia (ai sensi degli artt. 20 e 63 ter della L.R. 5/2007);
- rispettano i limiti e le condizioni di cui al capo II della LR 21/2015;**
- apportano Variante al PRGC;**
- x non apportano Variante al PRGC;**

Allegati:

- copia fotostatica del documento d'identità del Progettista;

Lignano Sabbiadoro

4 luglio 2018

Il/La Dichiarante TIMBRO E FIRMA

Nota informativa ai sensi del Decreto Legislativo n. 196/2003 "Codice in materia di protezione dei dati personali".

I dati personali forniti con la compilazione del presente modulo saranno utilizzati esclusivamente per l'assolvimento dei compiti istituzionali attribuiti all'ufficio cui è indirizzata la comunicazione/richiesta. Ai sensi dell'art. 7 del D.Lgs. 196/2003 l'interessato potrà esercitare in qualsiasi momento il diritto di accesso ai dati personali.

rossetto mauro
n. 955 sez. A/4 numero 140
architetto

**ASSEVERAZIONE ATTESTANTE L'ASSENZA DI VINCOLI DI CUI
ALLA PARTE II E III DEL D.LGS. 42/2004 E SS.MM.II.**

RESA SOTTOFORMA DI DICHIARAZIONE SOSTITUTIVA DELL'ATTO DI NOTORIETA'
Ai sensi degli artt. 21, 38 e 47 del D.P.R. 28/12/2000 n. 445

Il sottoscritto professionista abilitato			
cognome, nome	Rossetto Mauro		
nato a	Udine	il	09 giugno 1966
con studio a	Marano Lagunare	CAP/PROV.	Udine
in via	Piazza Savorgnan	n	3
CF/Partita IVA	C.F. RSS MRA 66H09 L483W P. I.V.A 01869370302		
telefono	3391915712	fax	
e-mail	info	@	maurorossetto.com
PEC	mauro.rossetto	@	archiworldpec.it
albo	architetti	PROV.	Udine n. 955

in qualità di responsabile del procedimento

DEL PAC DENOMINATO OASI

DELLA VARIANTE N. AL PIANO ARCHIVIATO AL N.

distinto catastalmente come segue:

foglio 50 mappale/i 285-286-287-354 sub _____

ricadente in Zona Territoriale Omogenea:

G 1 R A

A S S E V E R A

sotto la propria personale responsabilità

che le previsioni del PAC di cui all'oggetto:

- non interessano beni culturali** ovvero immobili che presentano interesse artistico, storico, archeologico o etnoantropologico, di cui alla parte II del D.Lgs. 42/2004 e ss.mm.ii.;
- x interessano beni paesaggistici** ovvero territori espressivi di identità, i cui caratteri derivano dall'azione di fattori naturali, umani e dalle loro interrelazioni relativamente a quegli aspetti e caratteri che costituiscono rappresentazione materiale e visibile dell'identità nazionale, in quanto espressione di valori culturali, di cui alla parte III del D.Lgs. 42/2004 e ss.mm.ii.;

Allegati:

- copia fotostatica del documento d'identità del Progettista;

Lignano Sabbiadoro

4 luglio 2018

Il/La Dichiarante **TIMBRO E FIRMA**


Rossetto Mauro
n. 955/2018 Albo numero 955
architetto

ASSEVERAZIONE ATTESTANTE LA NON ASSOGGETTABILITA' A PROCEDURA DI VALUTAZIONE DI INCIDENZA AMBIENTALE

RESA SOTTOFORMA DI DICHIARAZIONE SOSTITUTIVA DELL'ATTO DI NOTORIETA'
Ai sensi degli artt. 21, 38 e 47 del D.P.R. 28/12/2000 n. 445

Il sottoscritto professionista abilitato			
cognome, nome	Rossetto Mauro		
nato a	Udine	il	09 giugno 1966
con studio a	Marano Lagunare	CAP/PROV.	Udine
in via	Piazza Savorgnan	n	3
CF/Partita IVA	C.F. RSS MRA 66H09 L483W P. I.V.A 01869370302		
telefono	3391915712	fax	
e-mail	info	@	maurorossetto.com
PEC	mauro.rossetto	@	archiworldpec.it
albo	architetti	PROV.	Udine n. 955

in qualità di responsabile del procedimento

DEL PAC DENOMINATO OASI

DELLA VARIANTE N. AL PIANO ARCHIVIATO AL N.

distinto catastalmente come segue:

foglio 50 mappale/i 285-286-287-354 sub

ricadente in Zona Territoriale Omogenea:

G 1 R A

A S S E V E R A

sotto la propria personale responsabilità

che il Piano in oggetto non è assoggettabile a procedura di Valutazione di Incidenza Ambientale, come esplicitato nella "**Relazione di Verifica della Significatività di Incidenza sui Siti della Rete Natura 2000** (Screening)" allegata al Piano e redatta in base a quanto previsto dall'art. 5, comma 2 del D.P.R. 357/1997 e ss.mm.ii. In particolare le previsioni del Piano in oggetto:

x non comportano effetti significativi sui Siti d'Importanza Comunitaria (SIC):

- IT 3320037 Laguna di Marano e Grado;
- IT 3320038 Pineta di Lignano;
- IT3250033 Laguna di Caorle - Foce del Tagliamento (Regione Veneto)

x non incidono significativamente sulle Zone di Protezione Speciale (ZPS):

- IT 3320037 Laguna di Marano e Grado;
- IT3250040 Foce del Tagliamento (Regione Veneto)
- IT3250041 Valle Vecchia - Zumelle - Valli di Bibione (Regione Veneto)

Allegati:

copia fotostatica del documento d'identità del Progettista;


Rossetto Mauro
Architetto
Numero 955
Albo Udine

ASSEVERAZIONE ATTESTANTE LA NON ASSOGGETTABILITA' A PROCEDURA VAS

RESA SOTTOFORMA DI DICHIARAZIONE SOSTITUTIVA DELL'ATTO DI NOTORIETA'

Ai sensi degli artt. 21, 38 e 47 del D.P.R. 28/12/2000 n. 445

Il sottoscritto professionista abilitato			
cognome, nome	Rossetto Mauro		
nato a	Udine	il	09 giugno 1966
con studio a	Marano Lagunare	CAP/PROV.	Udine
in via	Piazza Savorgnan	n	3
CF/Partita IVA	C.F. RSS MRA 66H09 L483W P. I.V.A 01869370302		
telefono	3391915712	fax	
e-mail	info	@	maurorossetto.com
PEC	mauro.rossetto	@	archiworldpec.it
albo	architetti	PROV.	Udine n. 955

consapevole delle sanzioni penali cui può incorrere in caso di false o mendaci dichiarazioni, ai sensi e per gli effetti del D.P.R. 28/12/2000 n. 445, sotto la propria personale responsabilità,

in qualità di responsabile del procedimento

DEL PAC DENOMINATO OASI

DELLA VARIANTE N. AL PIANO ARCHIVIATO AL N.

distinto catastalmente come segue:

foglio 50 mappale/i 285-286-287-354 sub

ricadente in Zona Territoriale Omogenea:

G 1 R A

A S S E V E R A

sotto la propria personale responsabilità

che il Piano in oggetto non è assoggettabile a procedura di VAS, come esplicitato nel "Rapporto Preliminare" allegato al Piano e redatto in base a quanto previsto dall'art. 12 del D.Lgs. 152/2006 e ss.mm.ii.

Allegati:


copia fotostatica del documento d'identità del Progettista;

Lignano Sabbiadoro

4 luglio 2018

Il/La Dichiarante TIMBRO E FIRMA

Nota informativa ai sensi del Decreto Legislativo n. 196/2003 "Codice in materia di protezione dei dati personali".
I dati personali forniti con la compilazione del presente modulo saranno utilizzati esclusivamente per l'assolvimento dei compiti istituzionali attribuiti all'ufficio cui è indirizzata la comunicazione/richiesta. Ai sensi dell'art. 7 del D.Lgs. 196/2003 l'interessato potrà esercitare in qualsiasi momento il diritto di accesso ai dati personali.


rossetto mauro
n. 955 Udine numero 955
architetto

ASSEVERAZIONE ATTESTANTE LA COMPATIBILITÀ ALLE CONDIZIONI GEOLOGICHE DEL TERRITORIO

RESA SOTTOFORMA DI DICHIARAZIONE SOSTITUTIVA DELL'ATTO DI NOTORIETÀ'

Ai sensi degli artt. 21, 38 e 47 del D.P.R. 28/12/2000 n. 445

Il sottoscritto professionista abilitato			
cognome, nome	Rossetto Mauro		
nato a	Udine	il	09 giugno 1966
con studio a	Marano Lagunare	CAP/PROV.	Udine
in via	Piazza Savorgnan	n	3
CF/Partita IVA	C.F. RSS MRA 66H09 L483W P. I.V.A 01869370302		
telefono	3391915712	fax	
e-mail	info	@	maurorossetto.com
PEC	mauro.rossetto	@	archiworldpec.it
albo	architetti	PROV.	Udine n. 955

consapevole delle sanzioni penali cui può incorrere in caso di false o mendaci dichiarazioni, ai sensi e per gli effetti del D.P.R. 28/12/2000 n. 445, sotto la propria personale responsabilità,

in qualità di responsabile del procedimento

DEL PAC DENOMINATO OASI

DELLA VARIANTE N. AL PIANO ARCHIVIATO AL N.

distinto catastalmente come segue:

foglio 50 mappale/i 285-286-287-354 sub

ricadente in Zona Territoriale Omogenea:

G 1 R A

A S S E V E R A

sotto la propria personale responsabilità

che il Piano in oggetto non necessita di parere di cui alla LR 27/1988, art. 10 e ss.mm.ii., in quanto già reso in sede di.

Allegati:

copia fotostatica del documento d'identità del Progettista;

Lignano Sabbiadoro

4 luglio 2018

Il/La Dichiarante TIMBRO E FIRMA

Nota informativa ai sensi del Decreto Legislativo n. 196/2003 "Codice in materia di protezione dei dati personali".
I dati personali forniti con la compilazione del presente modulo saranno utilizzati esclusivamente per l'assolvimento dei compiti istituzionali attribuiti all'ufficio cui è indirizzata la comunicazione/riciesta. Ai sensi dell'art. 7 del D.Lgs. 196/2003 l'interessato potrà esercitare in qualsiasi momento il diritto di accesso ai dati personali

rossetto mauro
titolo sez. A/A numero 955
architetto

**ASSEVERAZIONE ATTESTANTE L'ASSENZA DI SUPERFICI
CONSIDERATE BOSCO DI CUI ALLA LR n.9/2007 - NORME IN
MATERIA DI RISORSE FORESTALI E SS.MM.II.**

RESA SOTTOFORMA DI DICHIARAZIONE SOSTITUTIVA DELL'ATTO DI NOTORIETA'
Ai sensi degli artt. 21, 38 e 47 del D.P.R. 28/12/2000 n. 445

Il sottoscritto professionista abilitato			
cognome, nome	Rossetto Mauro		
nato a	Udine	il	09 giugno 1966
con studio a	Marano Lagunare	CAP/PROV.	Udine
in via	Piazza Savorgnan	n	3
CF/Partita IVA	C.F. RSS MRA 66H09 L483W P. I.V.A 01869370302		
telefono	3391915712	fax	
e-mail	info	@	maurorossetto.com
PEC	mauro.rossetto	@	archiworldpec.it
albo	architetti	PROV.	Udine n. 955

in qualità di progettista

- DEL PAC DENOMINATO OASI
- DELLA VARIANTE N. AL PIANO ARCHIVIATO AL N.

distinto catastalmente come segue:

foglio 50 mappale/i 285-286-287-354 sub

ricadente in Zona Territoriale Omogenea: G1RA

A S S E V E R A

sotto la propria personale responsabilità

che le previsioni del PAC di cui all'oggetto:


- non interessano superfici considerate bosco, di cui all'art.6 della L.R. n.9/2007 e ss.mm.ii.;
- interessano superfici considerate bosco, di cui all'art.6 della L.R. n.9/2007 e ss.mm.ii.;

Allegati:

- copia fotostatica del documento d'identità del Progettista

Lignano Sabbiadoro 04-07-2018

Il/La tecnico
TIMBRO E FIRMA


Rossetto Mauro
titolo sez. A/B numero 955
architetto

**ASSEVERAZIONE SULL'OSSERVANZA DELLE DISPOSIZIONI IN
MATERIA DI ASSETTO IDROGEOLOGICO:
PAI e PAIR - ai sensi del D.Lgs. n. 152/2006, art. 65**

RESA SOTTOFORMA DI DICHIARAZIONE SOSTITUTIVA DELL'ATTO DI NOTORIETA'
Ai sensi degli artt. 21, 38 e 47 del D.P.R. 28/12/2000 n. 445

Il sottoscritto professionista abilitato			
cognome, nome	Rossetto Mauro		
nato a	Udine	il	09 giugno 1966
con studio a	Marano Lagunare	CAP/PROV.	Udine
in via	Piazza Savorgnan	n	3
CF/Partita IVA	C.F. RSS MRA 66H09 L483W P. I.V.A 01869370302		
telefono	3391915712	fax	
e-mail	info	@	maurorossetto.com
PEC	mauro.rossetto	@	archiworldpec.it
albo	architetti	PROV.	Udine n. 955

consapevole delle sanzioni penali cui può incorrere in caso di false o mendaci dichiarazioni, ai sensi e per gli effetti del D.P.R. 28/12/2000 n. 445, sotto la propria personale responsabilità,

in qualità di TECNICO LAUREATO ABILITATO IN MATERIA, relativamente alle aree ricadenti

NEL PAC DENOMINATO OASI

NELLA VARIANTE N. AL PIANO ARCHIVIATO AL N.

distinto catastalmente come segue:

D I C H I A R A

distinte catastalmente come segue:

foglio 50 mappale/i 285-286-287-354

foglio mappale/i

Ricadenti in ambito sottoposto a

- PAI**
(Piano Stralcio per l'Assetto Idrogeologico dei bacini idrografici dei fiumi Isonzo, Tagliamento, Piave e Brenta Bacchiglione)

In area classificata

- Fluviale
- A pericolosità media (P2)
- A pericolosità moderata (P1)
- Fluviale

PAIR

- X** (Piano Stralcio per l'Assetto Idrogeologico dei bacini di interesse regionale)

- A pericolosità elevata (P3)
- A pericolosità media (P2)
- A pericolosità moderata (P1)

A S S E V E R A

sotto la propria personale responsabilità

che le previsioni del PAC di cui all'oggetto:

- rispettano le previsioni del PAI** (approvato con DPCM 21/11/2013 e pubblicato sulla G.U. n. 97 dd 28/04/2014) **per le aree ricomprese nella classificazione di cui sopra** (artt. 8-16 del Piano);
- X rispettano le previsioni del PAIR** (Progetto di piano approvato con delib. G.R. n.2278 del 28/11/2014 e pubblicato sul B.U.R. n. 51 dd 17/12/2014) **per le aree ricomprese nella classificazione di cui sopra** (artt. 8-16 del Piano);

Allegati:

- copia fotostatica del documento d'identità del Progettista
Lignano Sabbiadoro 04-07-2018

Il/La tecnico
TIMBRO E FIRMA

