



























LEGENDA

-  Perimetro del PAC - mq 171.298,05
-  Involuppo massimo degli insediamenti - mq 13.073,67
Preesistenze n1...n6 - mq 5.390,80
-  Servizi al villaggio turistico - mq 2.411,02
-  Verde attrezzato non alberato - mq 46.020,56
-  5c/a Bosco / pineta (rif.azz. 5c/a) - mq 37.052,73
-  5c/b Area golenale pubblica (rif.azz. 5c/b)
mq 18.520,00 + mq 6.637,85 = mq 25.157,85
-  5h Area golenale privata (rif.azz. 5h) - mq 27.834,64
-  5i Verde di arredo (rif.azz. 5i) - mq 3.642,87
-  Area ecologica - mq 206,20
-  Argine demaniale - mq 5.467,44
-  Parcheggi privati - mq 183,74 in progetto - mq 1.916,12 esistenti
Parcheggi pubblici - mq 674,21 esistenti (compresa viabilità urbana) mq 2.512,34
-  Marciapiedi e viabilità in progetto - mq 862,96 e mq 1.950,98
-  Percorsi ciclopedonali: mq 424,46 + mq 3.583,86 + mq 2.291,40 = mq 6.299,72
-  Siepe
-  Limite di rispetto stradale (m 10)
-  Limite di rispetto dell'elemento arginale
-  Recinzione
-  Corpi illuminanti

-  A insula mq 7.236,40
-  B insula mq 3.147,38
-  C insula mq 9.921,55
-  D insula mq 11.640,77
-  E insula mq 13.852,12
-  F insula mq 600,00

